

L'Atlas européen des mers

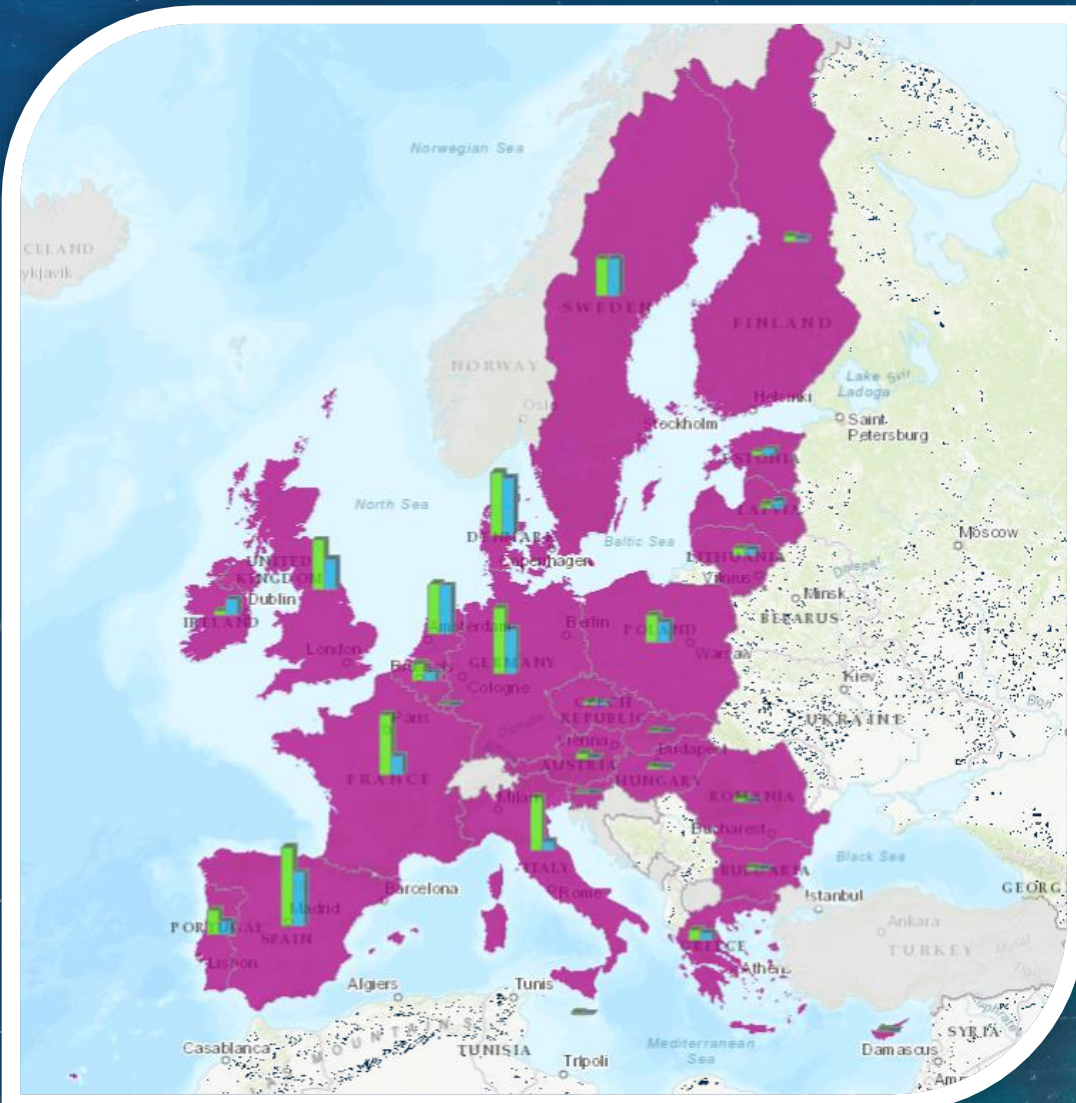
www.european-atlas-of-the-seas.eu

0 300 600km





Si je le
pouvais,
j'utiliserais
l'Atlas
européen des
mers pour
trouver le
meilleur stock
de poissons !



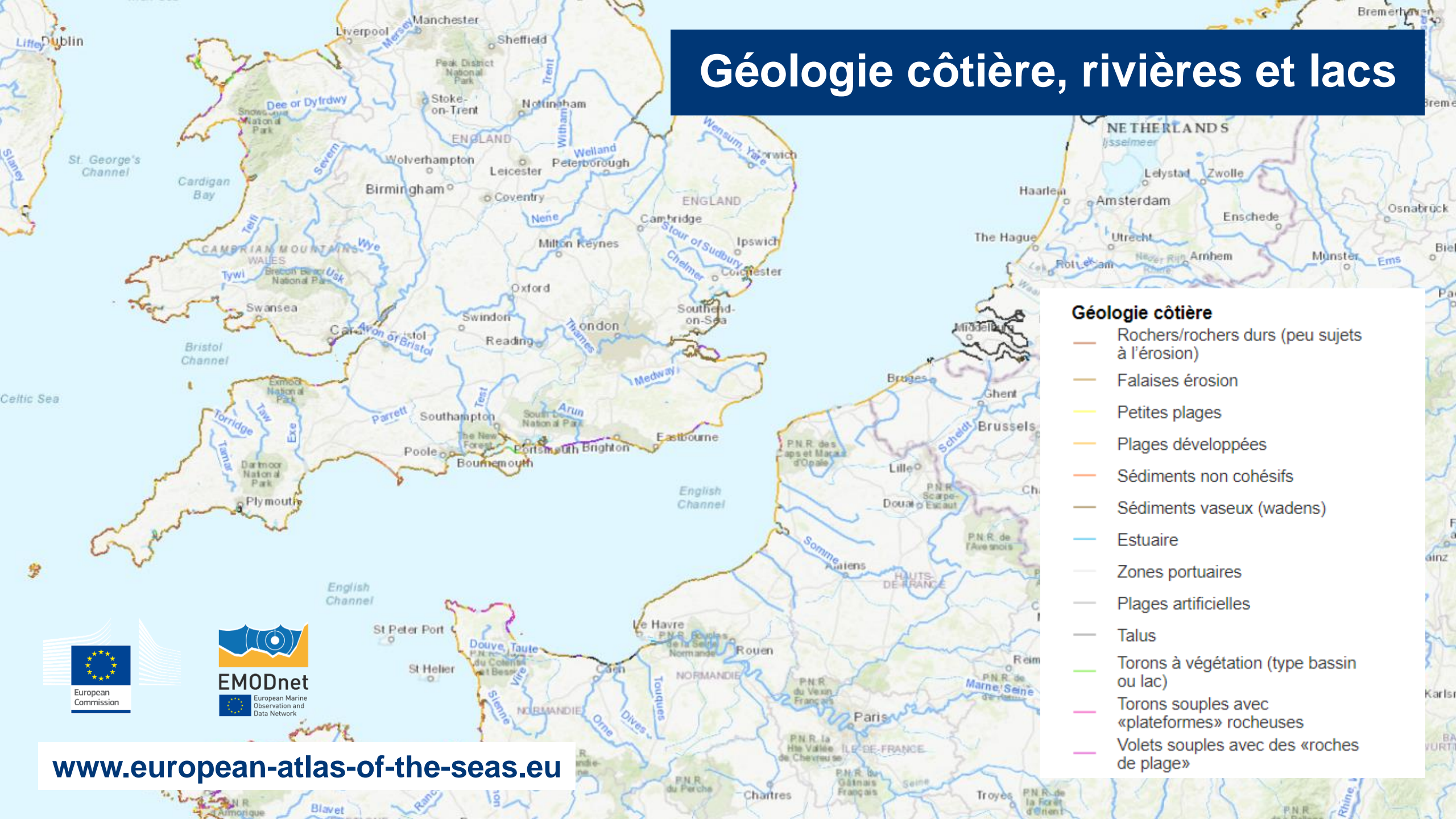
Quelles sortes de poisson sont cultivées dans mon pays?

Commerce des produits de la pêche et de l'aquaculture (volume)

— Frontière nationale

- 870
- Importation
- Exportation
- pas de données

Géologie côtière, rivières et lacs



Géologie côtière

- Rochers/rochers durs (peu sujets à l'érosion)
- Falaises érosion
- Petites plages
- Plages développées
- Sédiments non cohésifs
- Sédiments vaseux (wadens)
- Estuaire
- Zones portuaires
- Plages artificielles
- Talus
- Torons à végétation (type bassin ou lac)
- Torons souples avec «plateformes» rocheuses
- Volets souples avec des «roches de plage»

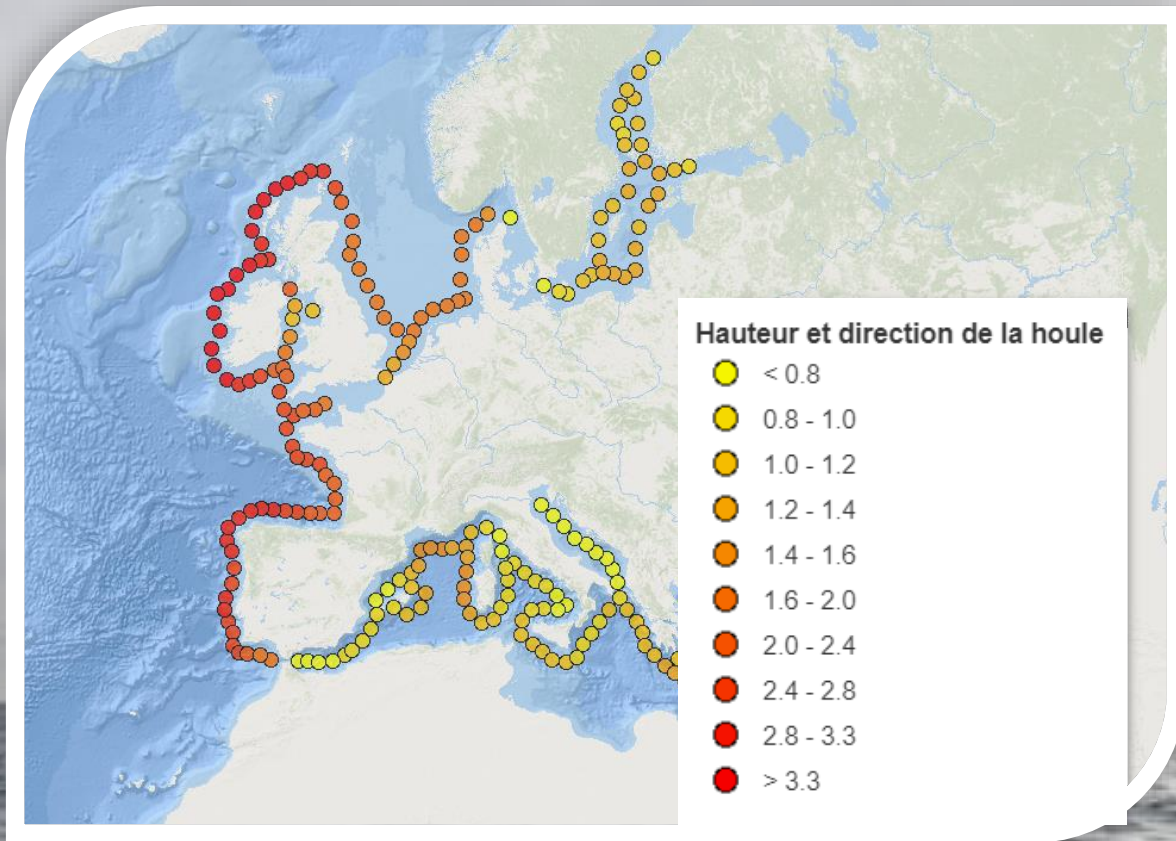


European Marine Observation and Data Network



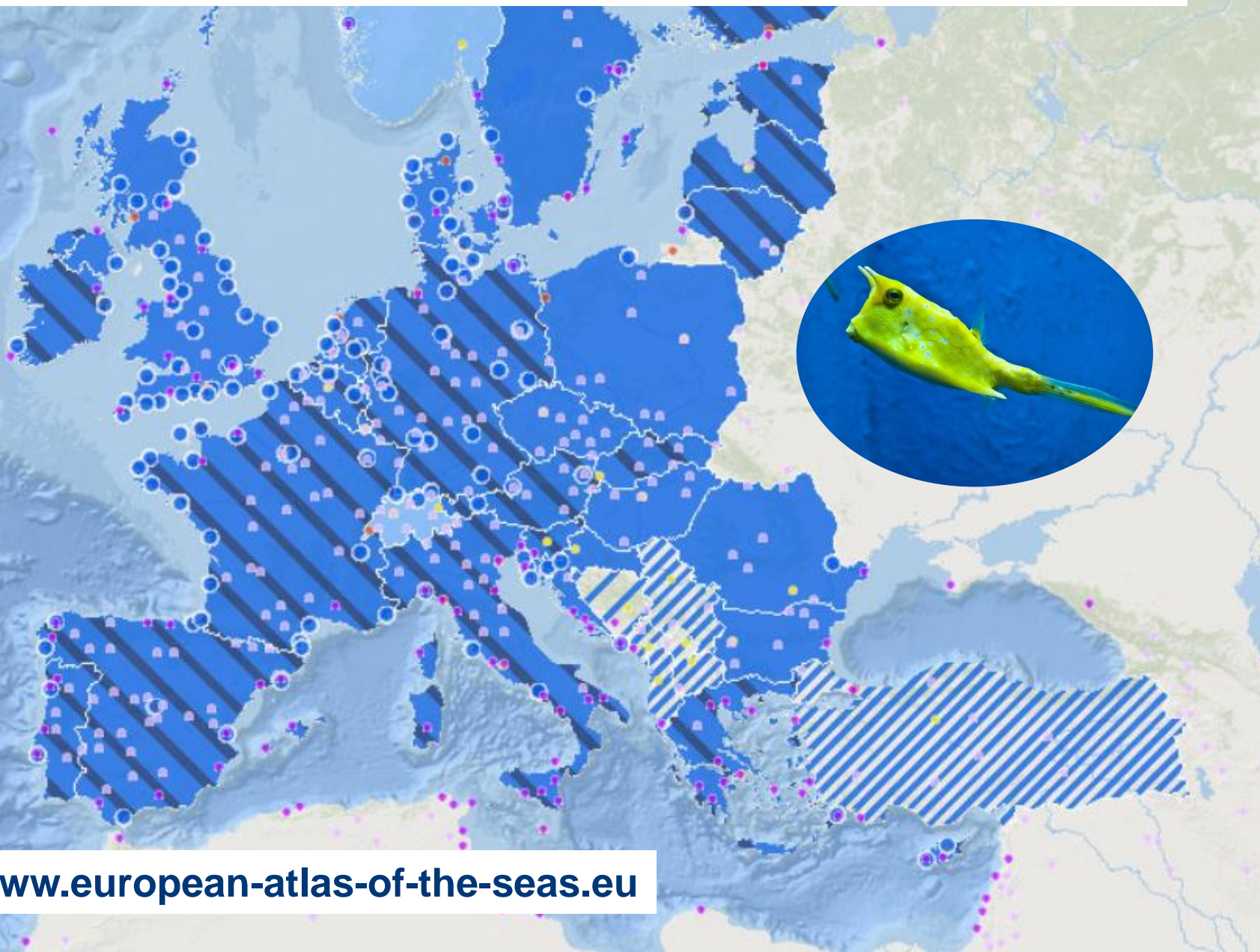
www.emodnet.eu

© SOCIB



EMODnet
European Marine
Observation and
Data Network

Musées maritimes et aquariums publics



Pays

- Capitale
- ▨ Membre de la zone euro
- État membre de l'UE
- ▨ Pays candidat
- ▨ Pays candidat potentiel
- Membre de l'Association européenne de libre-échange

Patrimoine mondial de l'UNESCO

- Maritime or coastal UNESCO world heritage site
- Other UNESCO world heritage site

Aquariums publics

- Public aquarium

Musées maritimes

- Musée maritime

www.european-atlas-of-the-seas.eu



Musées maritimes et aquariums publics

Public aquariums

Nausicaa-Centre de la mer

Boul. Ste. Beuve

F-62200

Boulogne sur mer

France

120 409 22 75



Nausicaá



EMODnet
European Marine
Observation and
Data Network

www.european-atlas-of-the-seas.eu

Nouvelle collaboration: Nausicaá & l'Atlas européen des mers



Nausicaá
BOULOGNE-SUR-MER

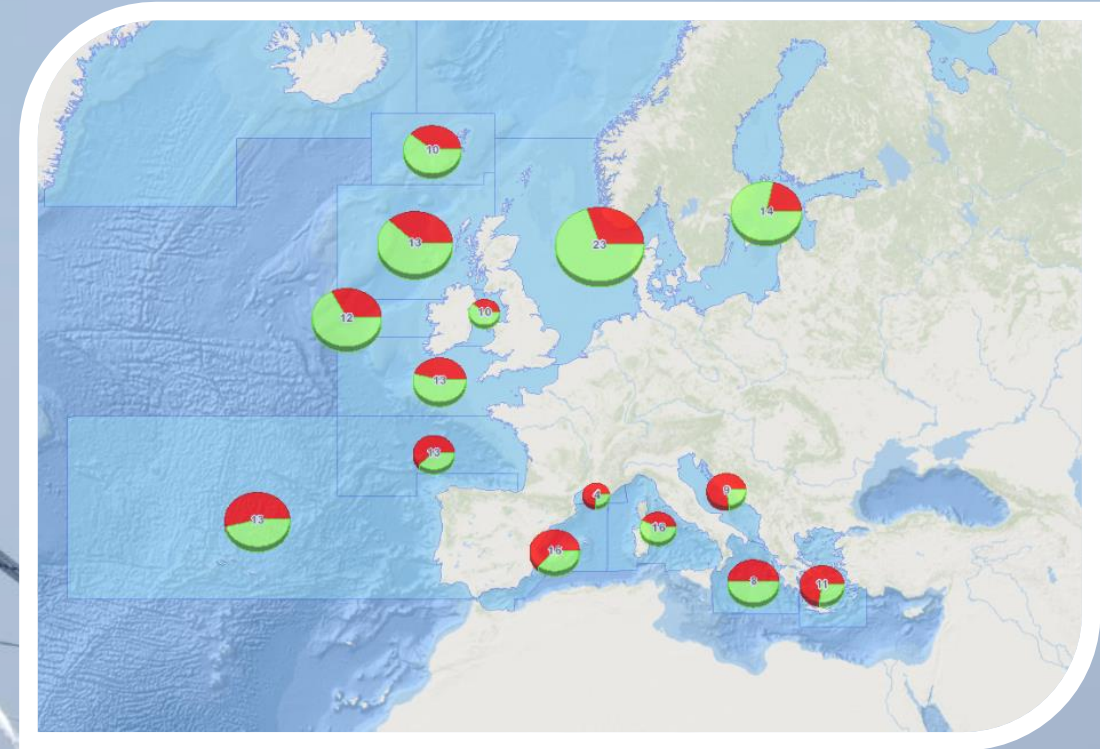


EMODnet
European Marine
Observation and
Data Network

www.nausicaa.fr


www.european-atlas-of-the-seas.eu

Combien de poissons sont pêchés?



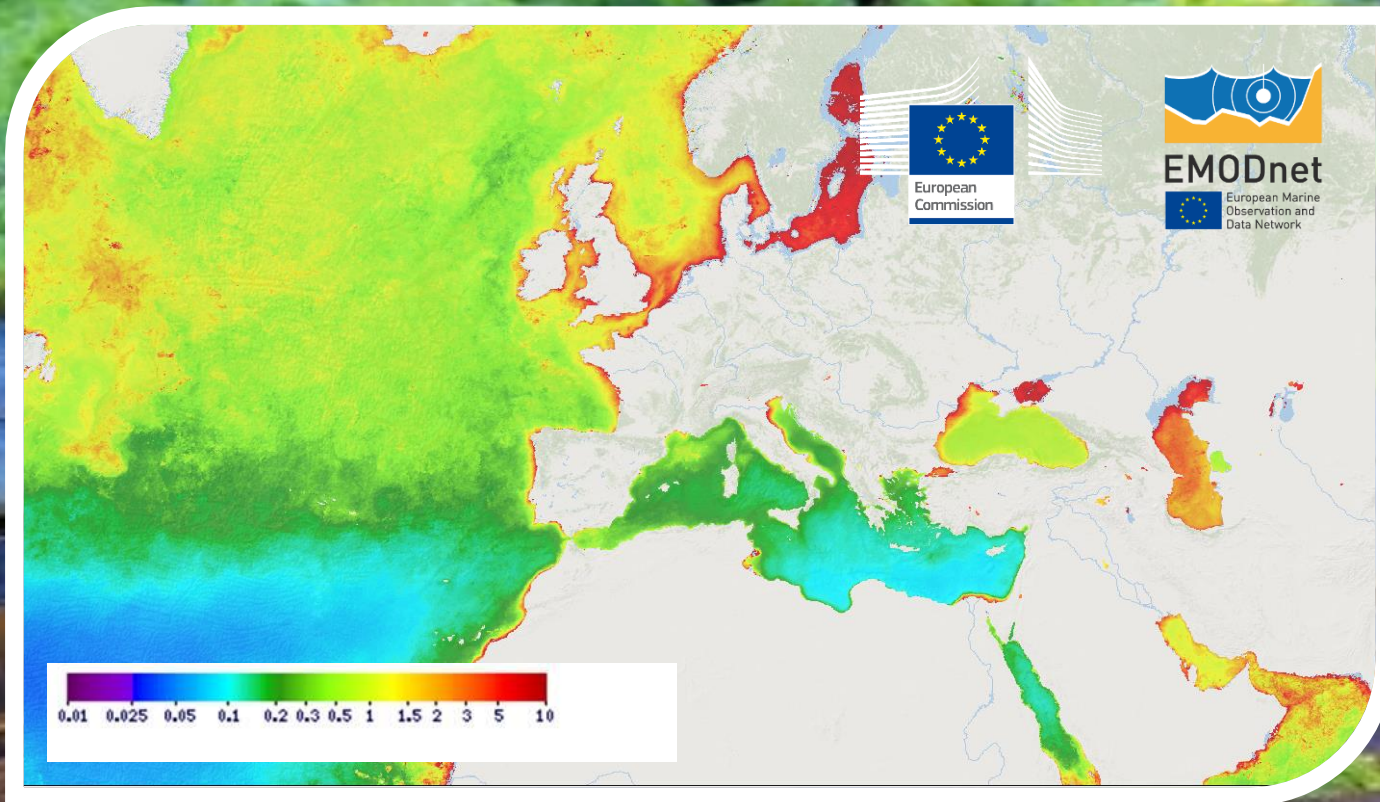
Où se trouve le port le plus près?

Trafic passagers par port



Routes des Ferries Ports de ferries





Concentration de Chlorophyll A
Unité: mg-m-3 / Échelle : logarithmic


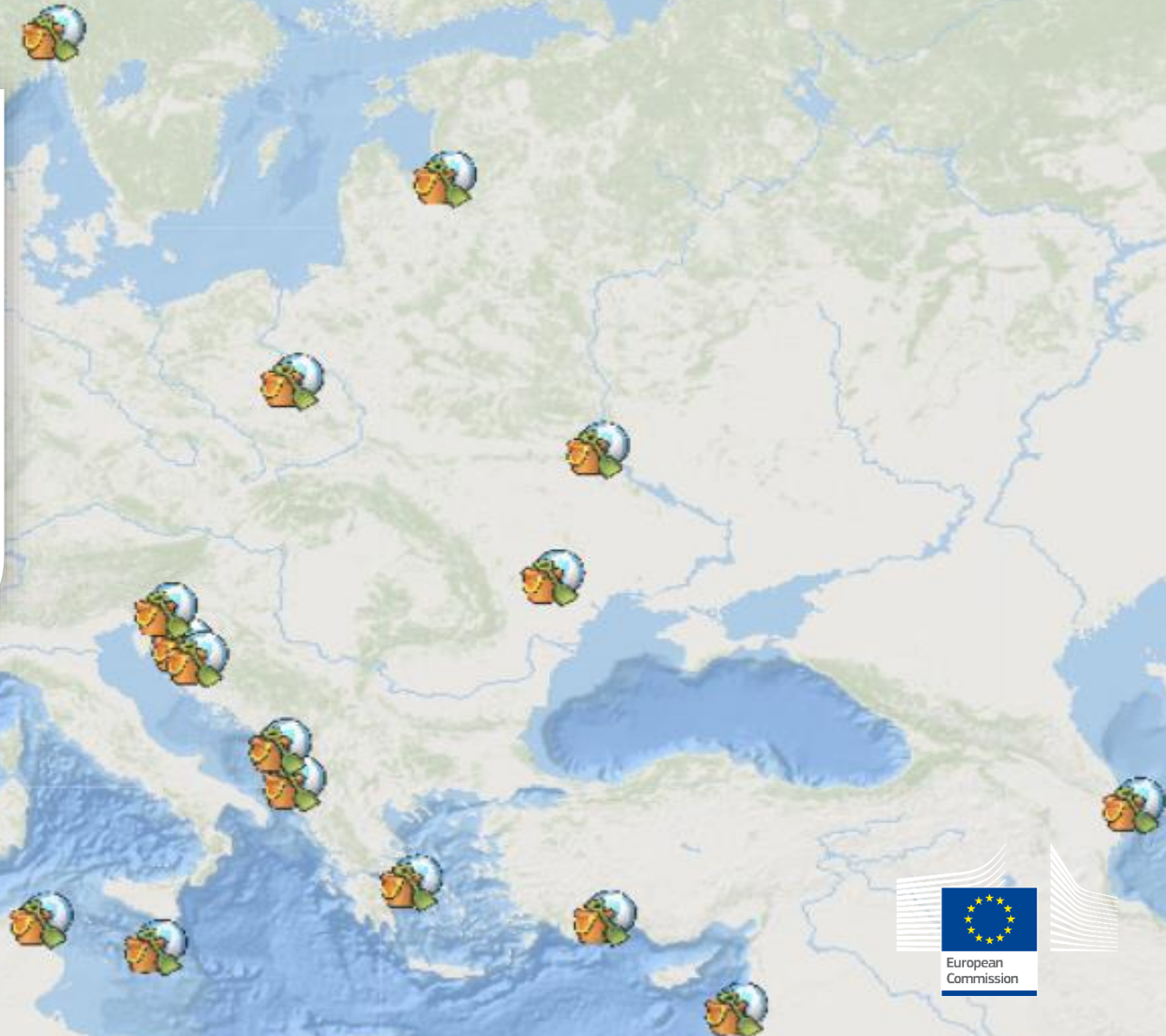
Quel est le type de déchet le plus fréquemment trouvé sur les plages?



Déchets de plage — Composition des déchets selon les catégories de matériaux

- Artificial polymer materials (%)
- Cloth/Textile (%)
- Glass/Ceramics (%)
- Medical litter (%)
- Metal (%)
- Paper/Cardboard (%)
- Pollutants (%)
- Processed/Worked wood (%)
- Rubber (%)
- Sanitary litter (%)
- Other (%)

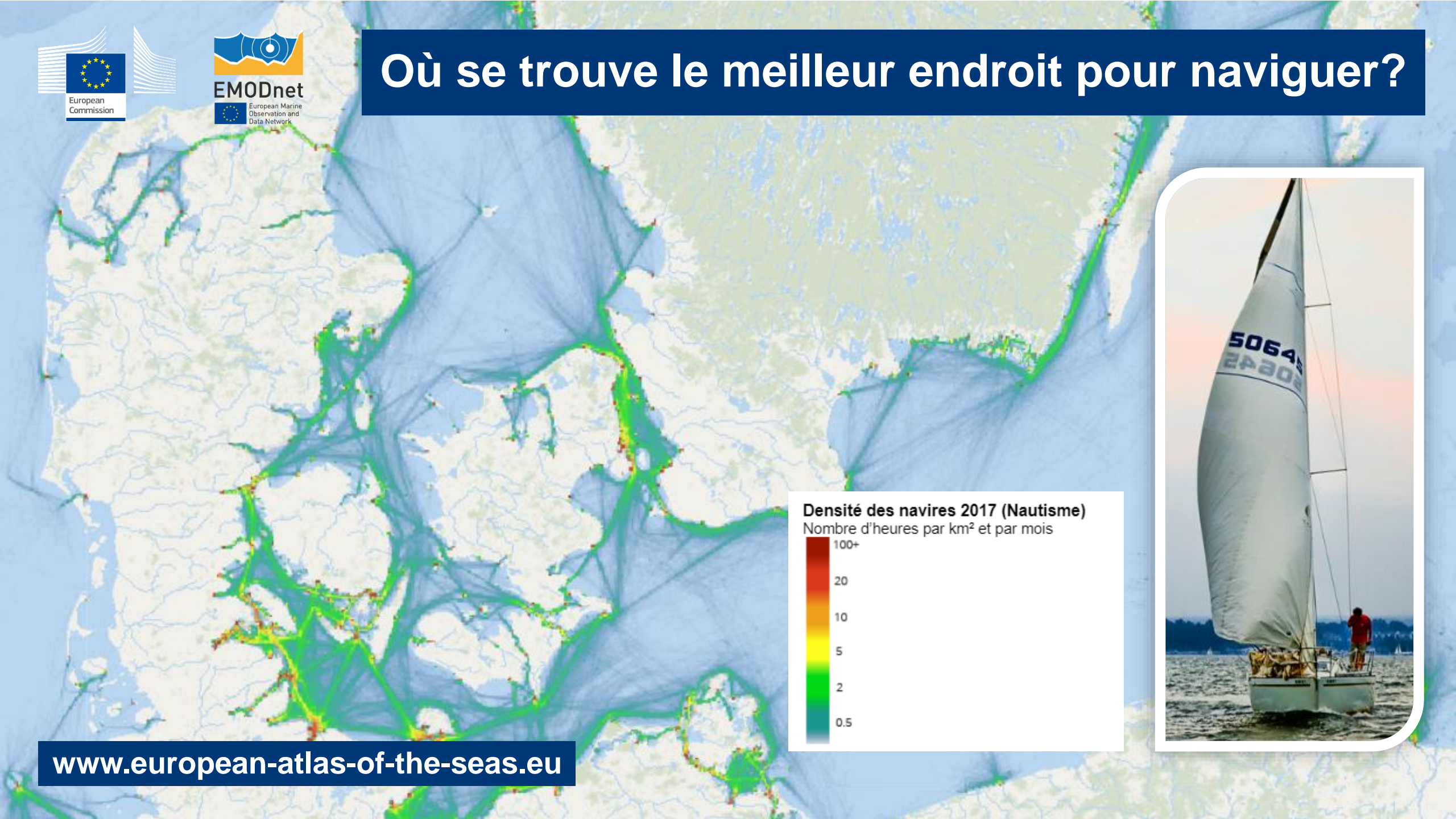
Pourquoi ne pas organiser une activité de nettoyage de plage dans votre région?



www.european-atlas-of-the-seas.eu


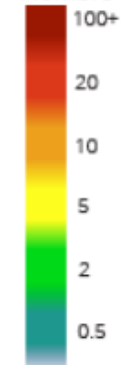


Où se trouve le meilleur endroit pour naviguer?



Densité des navires 2017 (Nautisme)

Nombre d'heures par km² et par mois



La Journée européenne des mers dans mon pays 2019



www.european-atlas-of-the-seas.eu